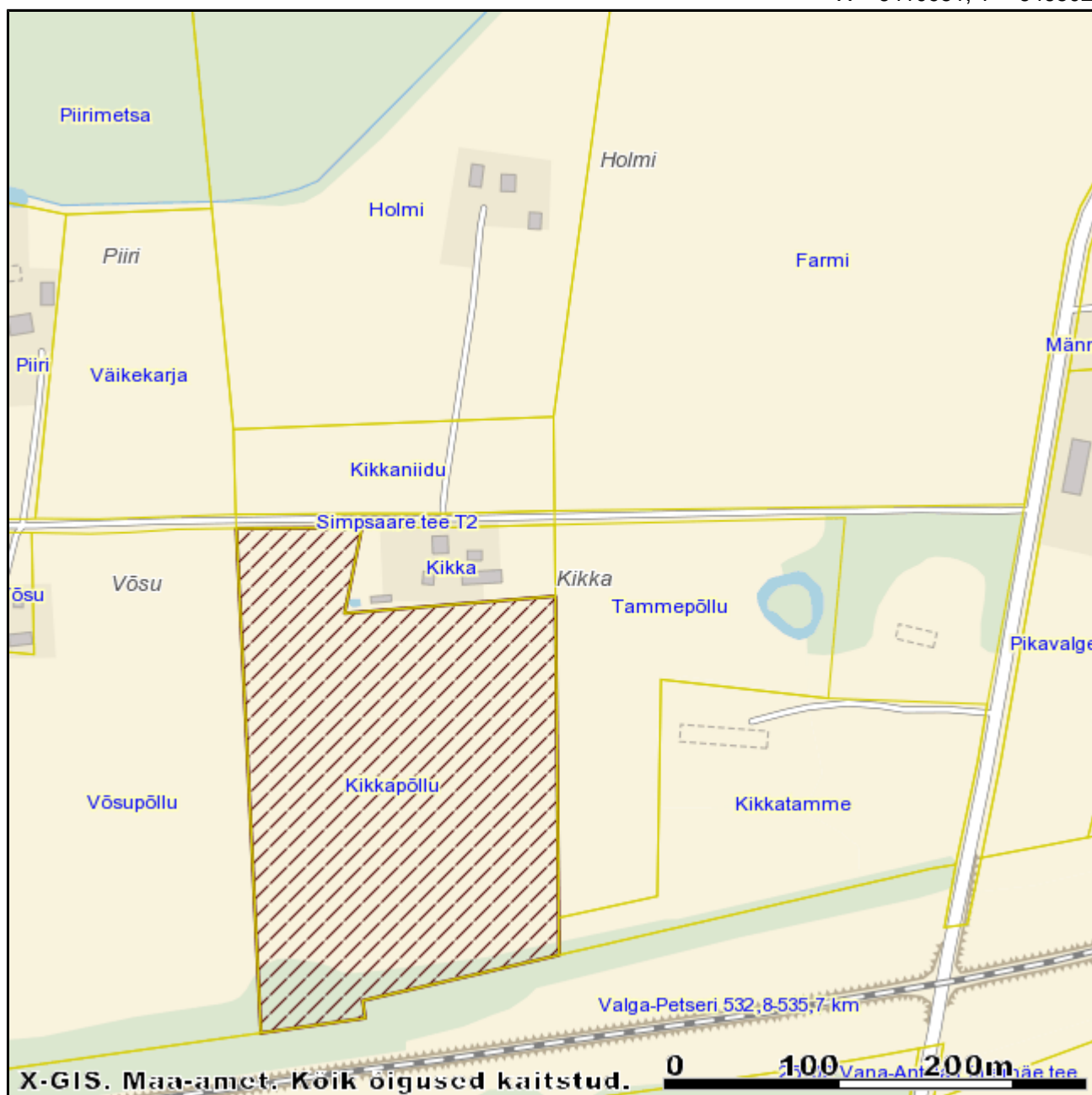


Väljavõte Maa-ameti kaardiserverist







X = 6410951, Y = 646502



X = 6410328, Y = 645879

M 1:3660

Kaardiserveris olev info ja sellest tehtud väljavõtted on informatiivsed ega ei ole ametlikud. Väljavõtete kasutamisel peab ära märkima nende päritolu.

-  Registreeritud KÜ
-  Lähiaadress
-  LÜ/piiriettepanekud
-  LÜ/piiriettepanek
-  toimikuga seotud LÜ
-  aeguv LÜ

Kaart

	põhimaantee; tugimaantee
	kõrvalmaantee; ühendustee; ramp
	muu tee
	rada
	põhitänav; jaotustänav
	tänav
	kvartalisisene tänav
	ühesuunaline tänav
	laiarööpmeline põhitee
	laiarööpmeline (kõrval- või harutee)
	kitsarööpmeline; trammitee
	viadukt
	raudteeviadukt
	autotunnel
	raudteetunnel
	jalakäijate tunnel
	jalakäijate sild; purre
	hoone; rajatis
	maa-alune rajatis
	vundament; vare
	riigipiir
	Eesti-Vene kontrolljoon
	maakonna piir
	omavalitsuse piir
	asustusüksuse piir
Põrga	asustusüksus
<i>Loisu</i>	maaüksuse nimi (talu)
<i>Igimägi</i>	loodusobjekti nimi
<i>Viisjärv</i>	veekogu nimi
Kvisild	rajatise nimi
	mets; põõsastik
	haljasala
	looduslik lage; haritav maa; rohumaa
	soo (puistuga)
	soo (puistuta)
	raba (puistuta)
	raba (puistuga)
	turbaväli
	kalmistu
	jäätmäa
	õueala
	teeala
	seisuveekogu; vooluveekogu (lai)
	jõgi; oja; kraav

